

10. PUSZCZA NIEPOŁOMICKA



VELOMAŁOPOLSKA

Okolice Puszczy Niepołomickiej to idealne miejsce na wycieczkę rodzinną lub kolarski trening. Łączą się tu trasy: Wiślana Trasa Rowerowa, VeloRaba i VeloNatura, która na tym odcinku łączy się z VeloMetropolis. Do Puszczy można z Krakowa lub Tarnowa dojechać koleją (rozklad-pkp.pl) – stacja Staniątki i dalej wykorzystując Szlak Salina Cracoviensis dotrzeć do VeloNatura/VeloMetropolis lub stacja Stanisławice i dalej po VeloRaba lub skręcając przy parkingu leśnym DK75 na Bursztynowy Szlak Greenways dotrzeć przez centrum Niepołomic do WTR.

Warto zobaczyć:

- » Zamek królewski z XIV wieku w Niepołomicach (www.zamekkrolewski.com.pl)
- » Puszcze Niepołomicką, znajduje się tu zamknięty Ośrodek Hodowli Żubrów (www.puszczaniepolomicka.pl)
- » Kąpielisko w Zabierzowie Bocheńskim (bobrowe-rozlewisko.pl)
- » Kopalnię Soli Bochnia (kopalnia-bochnia.pl)
- » Bochnię (www.bochnia.eu/turystyka)

Miejsca odpoczynku na trasie (MOR):

- » WTR – Niepołomice, Ispina
- » VeloNatura/VeloMetropolis – Wola Batorska, Bogucice

Szlaki rowerowe:

- » Salina Cracoviensis – niebieski szlak po dawnych salinach wielicko-bocheńskich

Ciekawostka:

Niektórzy twierdzą, że Puszcza Niepołomicka nie zawdzięcza swej nazwy leżącym na jej skraju Niepołomicom, a jej nazwa pochodzi od staropolskiego określenia „niepołomny”, oznaczającego kogoś lub coś trudnego, wręcz niemożliwego do zniszczenia, poskromienia.

Wskazówki:

Część ścieżek rowerowych przebiegających przez puszcę ma nawierzchnię szutrową.

Informacja Turystyczna:

PIT Bochnia, ul. Kazimierza Wielkiego 2, 32-700 Bochnia, it.bochnia@msit.malopolska.pl, www.bochnia.eu/turystyka
 CIT Bochnia, ul. Oracka 4, 32-700 Bochnia, [tel. 784 303 179](mailto:tel.784.303.179), it.bochnia@msit.malopolska.pl

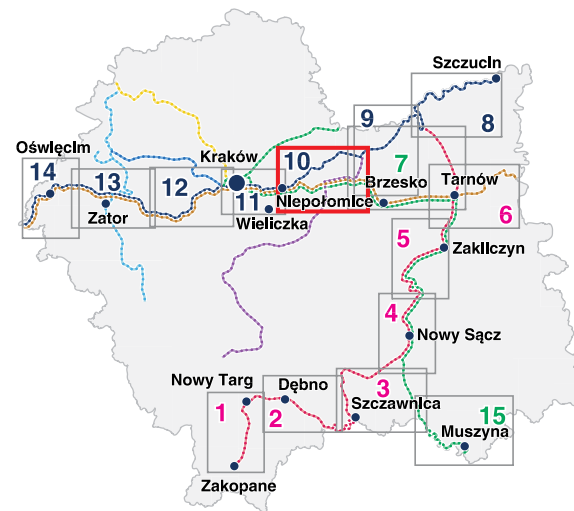
Mapy:

- » mapy w wersjach elektronicznych i do wydruku;
- » ślad gpx trasy uwzględniający propozycję objazdów aktualnie budowanych/remontowanych fragmentów;

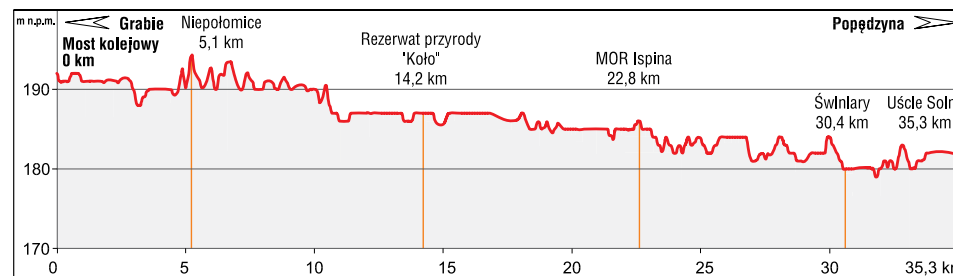
do pobrania ze strony internetowej:

narowery.visitmalopolska.pl/mapy

Uwagi dotyczące uszkodzeń infrastruktury rowerowej na trasach VeloMałopolska zgłoś mailowo na adres: narowery@umwm.malopolska.pl



- Sieć Istniejących i planowanych tras VeloMałopolska**
- Wiślana Trasa Rowerowa
 - VeloDunajec
 - VeloMetropolis
 - VeloNatura
 - VeloRaba
 - VeloPrądnik
 - VeloRudawa
 - VeloSkawa



VeloMałopolska to sieć tras o europejskim standardzie przecinających całą Małopolskę. Jedną z nich jest **Wiślana Trasa Rowerowa** (WTR), która jednocześnie jest trasą krajową oraz łączy się z międzynarodowymi trasami **EuroVelo4** (VeloMetropolis na terenie regionu) oraz **EuroVelo11** (VeloNatura). Wyróżnikiem WTR jest niewielkie nachylenie terenu oraz oddalenie od obszarów miejskich. Przy wszystkich trasach VeloMałopolska znajdują się **Miejsca Obsługi Rowerzystów** (MOR) wyposażone m.in. w mapy okolicy, wiaty,

w których można schronić się na wypadek deszczu, narzędzia serwisowe, grille czy WC. **Miejsca Przyjazne Rowerzystom** (MPR) to dopełnienie oferty regionu w zakresie turystyki rowerowej. Są to obiekty noclegowe, punkty gastronomiczne, atrakcje turystyczne oraz inne obiekty usługowe przystosowane do potrzeb rowerzystów. Miejsca, w których można bezpiecznie przechować rower wraz z bagażem, skorzystać z narzędzi do podstawowych napraw oraz uzyskać informacje, przydatne w planowaniu dalszej podróży.



Archiwum UMWM



Archiwum UMWM

narowery.visitmalopolska.pl

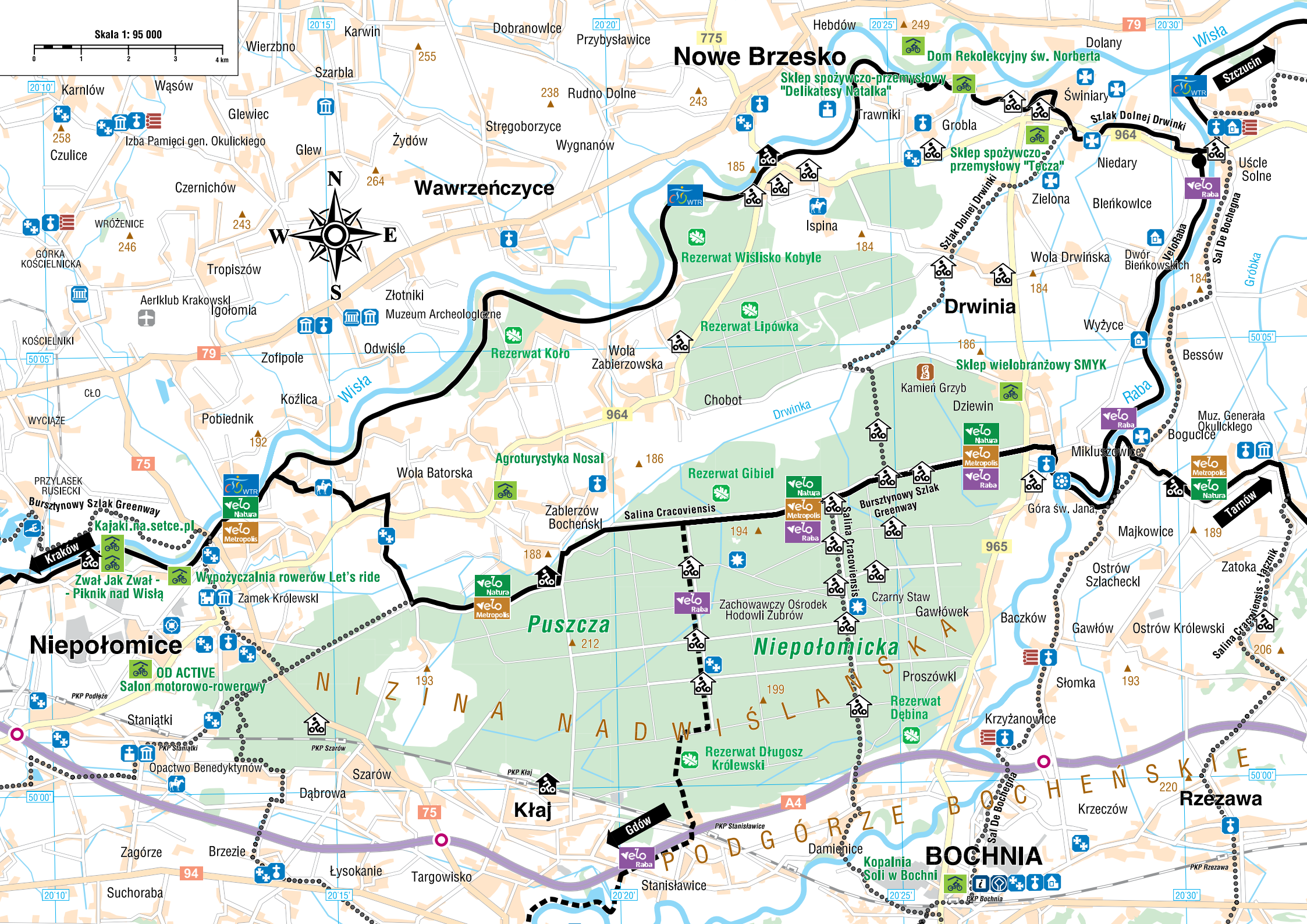
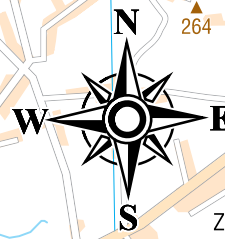
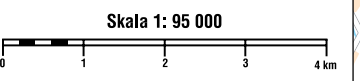


- VeloMałopolska
- VeloMałopolska planowany przebieg
- inny szlak rowerowy, stromy podjazd
- miejsce obsługi rowerzysty, wiatra
- miejsce przyjazne rowerzystom

- zamek, ruina zamku, pałac
- inny zabytek (dwór), skansen, grodzisko
- kościół, cerkiew, klasztor, synagoga
- cmentarz wojenny, muzeum, punkt widokowy
- obiekt na Szlaku Architektury Drewnianej

- zabytek techniki, fort, inna atrakcja turystyczna
- prom, ośrodek sportów wodnych, prom
- terma, ośrodek jeździecki, ośrodek narciarski
- schronisko górskie, pole biwakowe
- Informacja turystyczna, obiekt UNESCO

- skąła, jaskinia, przełęcz, szczyt
- atrakcja przyrodnicza, rezerwat przyrody
- granica: parku narodowego, krajobrazowego, województwa małopolskiego
- autostrada, droga: krajowa, wojewódzka, inna droga
- linia kolejowa, stacja kolejowa



Nowe Brzesko

Wawrzeńczyce

Drwinia

Niepołomice

Niepołomicka

BOCHNIA

Karłów Wąsów

Wierzbno Szarbla

20 15

Karwin

Dobranowice

20 20

Przybysławce

775

Hebdom 20 25

249

79

20 30

Wisła

20 10

Karłów Wąsów

258

Czulice

Izba Pamięci gen. Okulickiego

246

WRÓZENICE

GÓRKA KOŚCIELNICKA

243

Tropiszów

Aeroklub Krakowski

243

Złotniki

Muzeum Archeologiczne

264

Żydów

Stręgorzycze

243

Wygnanów

255

Rudno Dolne

243

Stręgorzycze

243

Wygnanów

243

Wygnanów

243

Wygnanów

243

Wygnanów

243

Wygnanów

243

Wygnanów

243

Wygnanów

243

Wygnanów

243

Wygnanów

243

Wygnanów

243

Wygnanów

243

Wygnanów

243

Wygnanów

243

Wygnanów

243

Wygnanów

243

Wygnanów

243

Wygnanów

Glew

Żydów

264

Stręgorzycze

243

Wygnanów

243

Wygnanów

243

Wygnanów

243

Wygnanów

243

Wygnanów

243

Wygnanów

243

Wygnanów

243

Wygnanów

243

Wygnanów

243

Wygnanów

243

Wygnanów

243

Wygnanów

243

Wygnanów

Wierzbno Szarbla

255

Rudno Dolne

243

Stręgorzycze

243

Wygnanów

243

Wygnanów

243

Wygnanów

243

Wygnanów

243

Wygnanów

243

Wygnanów

243

Wygnanów

243

Wygnanów

243

Wygnanów

243

Wygnanów

243

Wygnanów

243

Wygnanów

Wygnanów

Wierzbno Szarbla

255

Rudno Dolne

243

Stręgorzycze

243

Wygnanów

243

Wygnanów

243

Wygnanów

243

Wygnanów

243

Wygnanów

243

Wygnanów

243

Wygnanów

243

Wygnanów

243

Wygnanów

243

Wygnanów

243

Wygnanów

243

Wygnanów

Wygnanów

Wierzbno Szarbla

255

Rudno Dolne

243

Stręgorzycze

243

Wygnanów

243

Wygnanów

243

Wygnanów

243

Wygnanów

243

Wygnanów

243

Wygnanów

243

Wygnanów

243

Wygnanów

243

Wygnanów

243

Wygnanów

243

Wygnanów

243

Wygnanów

Wygnanów

Wierzbno Szarbla

255

Rudno Dolne

243

Stręgorzycze

243

Wygnanów

243

Wygnanów

243

Wygnanów

243

Wygnanów

243

Wygnanów

243

Wygnanów

243

Wygnanów

243

Wygnanów

243

Wygnanów

243

Wygnanów

243

Wygnanów

243

Wygnanów

Wygnanów

Wierzbno Szarbla

255

Rudno Dolne

243

Stręgorzycze

243

Wygnanów

243

Wygnanów

243

Wygnanów

243

Wygnanów

243

Wygnanów

243

Wygnanów

243

Wygnanów

243

Wygnanów

243

Wygnanów

243

Wygnanów

243

Wygnanów

243

Wygnanów

Wygnanów

Wierzbno Szarbla

255

Rudno Dolne

243

Stręgorzycze

243

Wygnanów

243

Wygnanów

243

Wygnanów

243

Wygnanów

243

Wygnanów

243

Wygnanów

243

Wygnanów

243

Wygnanów

243

Wygnanów

243

Wygnanów

243

Wygnanów

243

Wygnanów

Wygnanów

Wierzbno Szarbla

255

Rudno Dolne

243

Stręgorzycze

243

Wygnanów

243

Wygnanów

243

Wygnanów

243

Wygnanów

243

Wygnanów

243

Wygnanów

243

Wygnanów

243

Wygnanów

243

Wygnanów

243

Wygnanów

243

Wygnanów

243

Wygnanów

Wygnanów

Wierzbno Szarbla

255

Rudno Dolne

243

Stręgorzycze

243

Wygnanów

243