

20 Z widokiem na Jezioro Rożnowskie

Tęgoborze → Znamirówce → Tabaszowa → Przełęcz św. Justa → Świdnik → Zawadka → Tęgoborze

Suma podjazdów: 960 m
Przewyższenie: 205 m
Drogi przez las: 2,7 km

Drogi asfaltowe: 25,2 km
Drogi utwardzone i gruntowe: 1,6 km

Oznaczenie trasy w terenie:

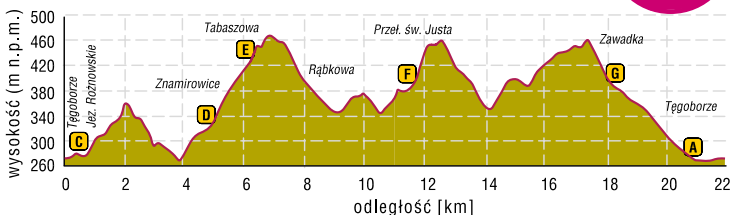
VeloDunajec 5 km, 3,5 km

7,2 km

bez szlaków: 11,1 km

22,0 km

trudna



Niezwykle malownicza i widokowa trasa na pograniczu Beskidu Wyspowego i Pogórza Rożnowskiego. Została poprowadzona przez bezleśne wzgórza pomiędzy Jeziorem Rożnowskim a rzeką Łososiną. Na trasie spotkamy ciekawe drewniane kościoły na Szlaku Architektury Drewnianej oraz winnicę Zawadka. Trasa jest wymagająca, czekają nas na zmianę podjazdy i zjazdy. Trud wynagrodzą nam jednak piękne widoki, a szczególnie na Jezioro Rożnowskie, które będzie w zasięgu naszego wzroku przez znaczną część trasy. Trasa wiedzie drogami o średnim ruchu samochodowym, jedynie krótki, 500-metrowy początkowy odcinek prowadzi ruchliwą drogą krajową nr 75. Przez potowę wycieczki będą towarzyszyły nam szlaki rowerowe oraz piesze

Przebieg trasy:

0,0 Tęgoborze. Miejsce rozpoczęcia i zakończenia trasy. Dogodny parking przy terenach rekreacyjnych nad Jeziorem Rożnowskim. Możliwość wynajęcia rowerków wodnych i kajaków.
Pałac w Tęgoborzu A – zbudowany w stylu klasycystycznym na początku XIX w. Obecnie pozostaje w rękach prywatnych i jest niedostępny do zwiedzania. Z pałacem wiąże się tzw. „przepowiednia tęgoborska”, która została podobno wypowiedziana podczas jednego z seansów spirytystycznych organizowanych przez właściciela pałaca hrabiego Władysława Wieległowskiego. Przepowiednia mówiła o przyszłości Polski i świata. Według




Cmentarz wojenny nr 353

niektórych interpretatorów zapowiadała obie wojny światowe i odzyskanie przez Polskę niepodległości.

B Cmentarz wojenny nr 353 – jeden z 400 cmentarzy zbudowanych podczas I wojny światowej w Galicji Zachodniej. Składa się z dużego centralnego krzyża oraz pięciu małych mogił. Spoczywają na nim 2 żołnierze austriaccy i 4 rosyjskich.

C Jezioro Rożnowskie – zbiornik wodny powstały w 1941 r. w wyniku spiętrzenia wód Dunajca. Na Małpiej Wyspie, dawnym grodzisku (poza zasięgiem mapy), znajduje się siedlisko ponad 160 gatunków ptaków. Jest on również atrakcyjny turystycznie: w Zna-



Pałac w Tęgoborzu



INFORMACJE PRAKTYCZNE

Najbliższe sklepy i serwisy rowerowe:

Amar, Czchów, ul. Krakowska 58, tel. 14-684-35-90
U Żaby, Nowy Sącz, ul. Dojazdowa 8, tel. 535 350 554
Rowmar, Nowy Sącz, ul. Kraszewskiego 42, tel. 18 449 10 86

Wypożyczalnie rowerów
RowerowyFun, Chelmiec, ul. Biała 40, tel. 503 152 640

U Żaby, Nowy Sącz, ul. Dojazdowa 8, tel. 535 350 554

Najbliższa stacja kolejowa do miejsca startu:


Nowy Sącz (14,5 km)
Najbliższa trasa: 22. Z Nowego Sącza na Pogórze Rożnowskie str. 91



Jezioro Rożnowskie, widok na Małpią Wyspę

mirowicach znajduje się przystań jachtowa, a w Gródku nad Dunajcem plaża.

4,8 D Most Stacha – ciekawa atrakcja, do której musimy lekko zbończyć z naszej trasy. Kamienny most o wysokości 13 m i długości 20 m został zbudowany w latach 1968-71 własnoręcznie przez Jana Stacha, który nie miał dojazdu do domu. Jest to największa na świecie tego typu budowla zbudowana przez jednego człowieka.



Most Stacha

5,9 E Drewniany kościół św. Mikołaja w Tabaszowej – wzniesiony w 1753 r w Tęgoborzu, przeniesiony w obecne miejsce w 1982 r. Jest to budowla o konstrukcji zrębowej. Wewnątrz rokokowe ołtarze z 2. połowy XVIII w.

11,5 F Drewniany kościół na Przełęczy św. Justa – zbudowany w 2. połowie XVII w. w miejscu, gdzie według legendy znajdowała się pustelnia św. Justa. Wewnątrz wyposażenie z poprzednich świątyń znajdujących się w tym miejscu, m. in. gotycka rzeźba Matki Bożej z Dzieciątkiem z XV w.

12,4 Jodłowiec Wielki. Dawna szkoła szybowcowa, funkcjonująca w latach 1933-48. W jej miejscu znajduje się dzisiaj kapliczka, wiata i tablica informacyjna.

18,3 G Winnica Zawadka

Winnica Zawadka to jedno z nieodkrytych miejsc wokół Jeziora Rożnowskiego. Położona jest na zachodnim krańcu Beskidu Wyspowego. Winnica powstała pod wpływem marzeń o zdrowym i spokojnym życiu oraz z chęci poznawania ludzi pozytywnie patrzących na życie, nierzadko zaszczepionych pasją i miłością do winorośli i wina. Specjalnością winnicy Zawadka są lekkie wina białe, które charakteryzują się znaczną świeżością, nutami owocowymi i mineralnymi. W winnicy uprawiana jest winorośl takich odmian jak: *Solaris, Bianca, Regent, Rondo, Bolero i Marechal Foch, Johanniter, Chardonnay, Rosler, Monarch, Hiberna*.

Właściciele zapraszają do spontanicznych lub zaplanowanych wizyt i chętnie oprowadzą po winnicy, opowiedzą o produkcji win i przedstawią efekty swojej pracy.

Kontakt: Winnica Zawadka, Zawadka 1, 33-312 Tęgoborze
tel. 502 391 867
winnicakamieniec.pl
szymonmaziarz@interia.pl



Winnica Zawadka

Jodłownik → Szyk → Stare Rybie → Tarnawa → Grabie → Kawec → Pogorzany → Szczyrzyc → Jodłownik

Suma podjazdów: 675 m
Przewyższenie: 206 m
Drogi przez las: 6,2 km

Drogi asfaltowe: 36,3 km
Drogi utwardzone i gruntowe: brak

Oznaczenie trasy w terenie:

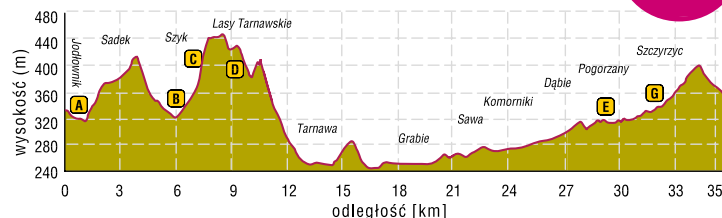
☑ 9,4 km ☑ 3,2 km

☑ 1,8 km

bez szlaków: 23,7 km

36,3 km

trudna



Ciekawa trasa na pograniczu Beskidu Wyspowego i Pogórza Wiśnickiego. Składa się z dwóch różniących się części. Początek i koniec trasy prowadzi przez pagórkowatą okolicę, gdzie czekają nas liczne podjazdy i zjazdy, natomiast środkowa część, to wycieczka wzdłuż Stradomki do Szczyrzyca. Okolice te stanowią jedną z kolebek małopolskiego osadnictwa w średniowieczu, więc podczas przejazdu będzie można zobaczyć wiele pamiątek z przeszłości, tych bardzo znanych, jak i tych jeszcze nieodkrytych.

Trasa prowadzi w całości drogami asfaltowymi o średnim ruchu samochodowym. Przez połowę trasy pojeździemy szlakami rowerowymi, najpierw czerwonym Karpackim Szlakiem Rowerowym, a później przez chwilę także niebieskim szlakiem Gminy Łapanów.

Przebieg trasy:

0,0 Jodłownik. Miejsce rozpoczęcia i zakończenia trasy. Dogodny parking przy boiskach Orlik za budynkiem Urzędu Gminy.

A Drewniany kościół Narodzenia Najświętszej Marii Panny – zbudowany w 1585 r. z drewna modrzewiowego. Jego fundatorem był Przecław Niewiarowski. Po jego śmierci kościołem opiekowali się Dominikanie z Krakowa, stąd w ołtarzu głównym znajdują się rzeźby św. Jacka i św. Dominika. W XIX w. opiekę nad kościołem objęli Cystersi. Wewnątrz cenne wyposażenie z XVI i XVII w., w tym renesansowa ambona.



Kościół w Jodłowniku

Kościół znajduje się na Małopolskim Szlaku Architektury Drewnianej.

5,7 B Drewniany kościół św. Stanisława i św. Barbary w Szyku – wzniesiony w 1633 r. z wykorzystaniem fragmentów starszej świątyni z 1. połowy XVI w. Zbudowany w konstrukcji zrębowej w stylu późnogotyckim. Wewnątrz ołtarz główny z XVIII w. z obrazem Matki Bożej z Dzieciątkiem z XVI w., którego autorstwo przypisuje się Stanisławowi Samostrzelnikowi, cystersowi z Mogiły. Do cenniejszych zabytków należą obraz św. Wawrzyńca z XV w. oraz kamienna chrzcielnica z 1585 r. Ten kościół również znajduje się na Małopolskim Szlaku Architektury Drewnianej.

8,0 Ok. 750 m w lewo znajduje się Winnica Szykowna.

C Winnica Szykowna

Winnica położona jest w woj. małopolskim, na granicy dwóch mezoregionów Beskidu Wyspowego i Pogórza Wiśnickiego, u podnóża góry Kostrze, we wsi Szyk. Powierzchnia winnicy wynosi 7 ar i znajduje się na wysokości 407 m n.p.m. Powstała w 2015 r. W winnicy uprawia się następujące odmiany: *Jutrzenka*,

Winnica Smykań, Winnica Szykowna